
















LEGENDE

-  Grenze Bebauungsplan
-  04.110 / 04.120 Einzelbaum, standortgerecht / nicht standortgerecht
-  Trägerbaum eines bestehenden Nistkastens
-  02.200 Hecken, Gebüsche
04.210 Baumgruppe
-  05.352 Gartenteich
-  10.530 Schotterfläche
-  10.710 Dachflächen, unbegrünt
-  10.510 Völlig versiegelte Flächen mit Versickerung, hier: Verkehrsflächen und private Freiflächen
-  10.530 Versiegelte Flächen mit Versickerung, hier: Fundament ehem. Garage
-  11.221 arten- und strukturarmer Grünflächen
-  11.222 arten- und strukturreiche Hausgärten
-  Ruderalisierte Flächenanteile
-  Baulücke nach Gebäudeabbruch

GEMEINDE RIMBACH Bebauungsplan "Brunnengasse 18-20"

BESTANDSPLAN

M 1 : 500

Christina Nolden
M. A. Geographin
Stadt- und Landschaftsplanung

Schloßstraße 36
64625 Bensheim
Tel. 06251-704406
info@christinanolden.de

PLANUNGSSTAND: 21.04.2021, ergänzt 24.07.2023
PLANGRÖSSE: DIN A 4
GEZEICHNET: CN

PROJEKT Brunnengasse Bestand	BLATT Plan 1
------------------------------------	-----------------

