
















Legende
 Biotypen nach Kompensationsverordnung
 – KV vom 26.10.2018

	Gebüsche, Hecken, heimisch	(02.200)
	Streuobstbestand extensiv bewirtschaftet	(03.130)
	Baumgruppe/Baumreihe einheimisch	(04.210)
	Anlage einer Streuobstwiese Anlage Saum	(03.121) (09.153)
	Asphalt/Beton	(10.510)
	Nahezu versiegelte Fläche	(10.520)
	Schotter/ Wasserdurchlässige Flächen- befestigung (z.B. Holz)	(10.530)
	Dachflächen, nicht begrünt	(10.710)
	Dachflächen, nicht begrünt mit zulässiger Regenwasser- versickerung	(10.715)
	Dachfläche, extensiv begrünt	(10.720)
	Strukturarme Hausgärten, Straßenbegleitgrün	(11.221)
	Strukturreiche Hausgärten	(11.222)


(04.110) Biotyp-Nummer nach
Kompensationsverordnung (KV)
(Wert als Beispiel)

 Grenze des räumlichen
Geltungsbereiches des
Bebauungsplanes

Gemeinde Rimbach

**Bebauungsplan
mit integriertem Landschaftsplan**

Entwicklungsplan
Entwurf (Teilgeltungsbereich 2)

0 5 10 20 30 40 m 

August 2023 M 1:1000

(14010-22-Entwicklungsplan 17.08.2023)